

Zvláštní užívání chodníků v ul. Borská, Náchod, p.p.č. 728/4, 728/16 a 728/5, k.ú. Náchod

Informace o pozemku	
Parcelní číslo:	728/4
Obec:	Náchod [573868]
Katastrální území:	Náchod [701262]
Číslo LV:	10001
Výměra [m <sup>2</sup> ]:	849
Typ parcely:	Parcela katastru nemovitostí
Mapový list:	DKM
Určení výměry:	Graficky nebo v digitalizované mapě
Způsob využití:	ostatní komunikace
Druh pozemku:	ostatní plocha
Vlastníci, jiní oprávnění	
Vlastnické právo	
MĚSTO NÁCHOD	

Č.j.:KRPPh-103735-2/ČJ-2024-050506  
Č.j.:KPRH-103736-2/ČJ-2024-050506

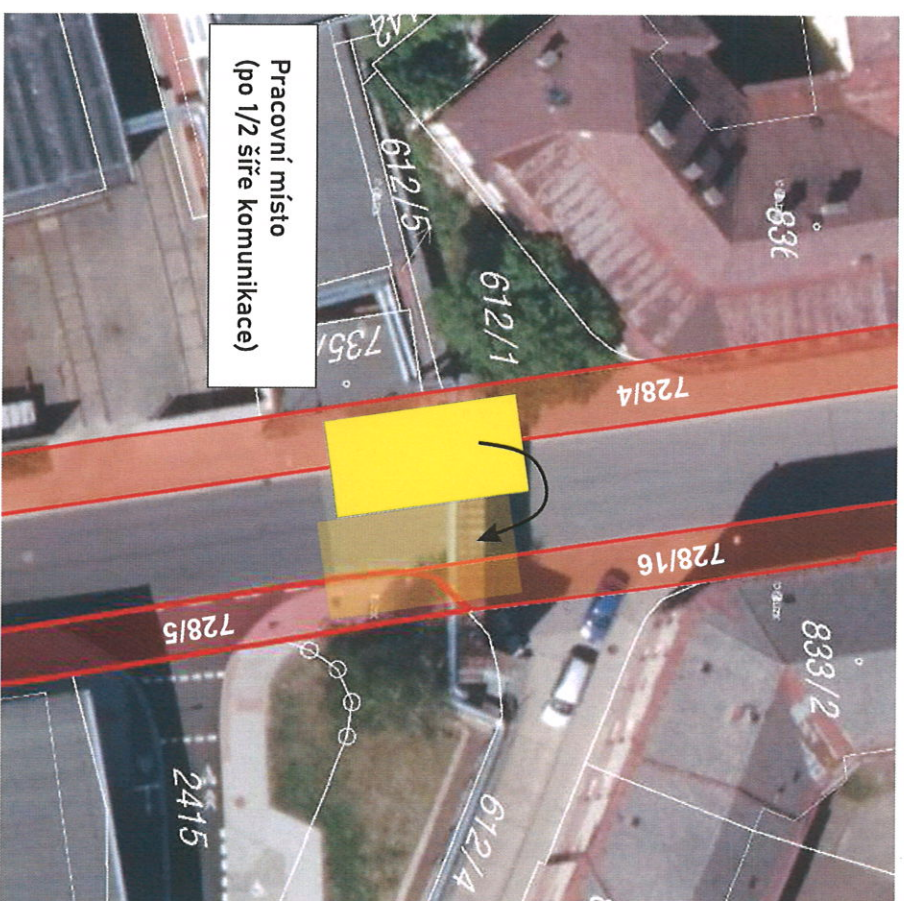
por. Bc. David Kult  
komisař

ÚZEMNÍ ODBOR NÁCHOD

Dopravní inspektorát  
Plhovské náměstí 1176  
547 45 Náchod

por. Bc. David Kult

Policejní Česká republika



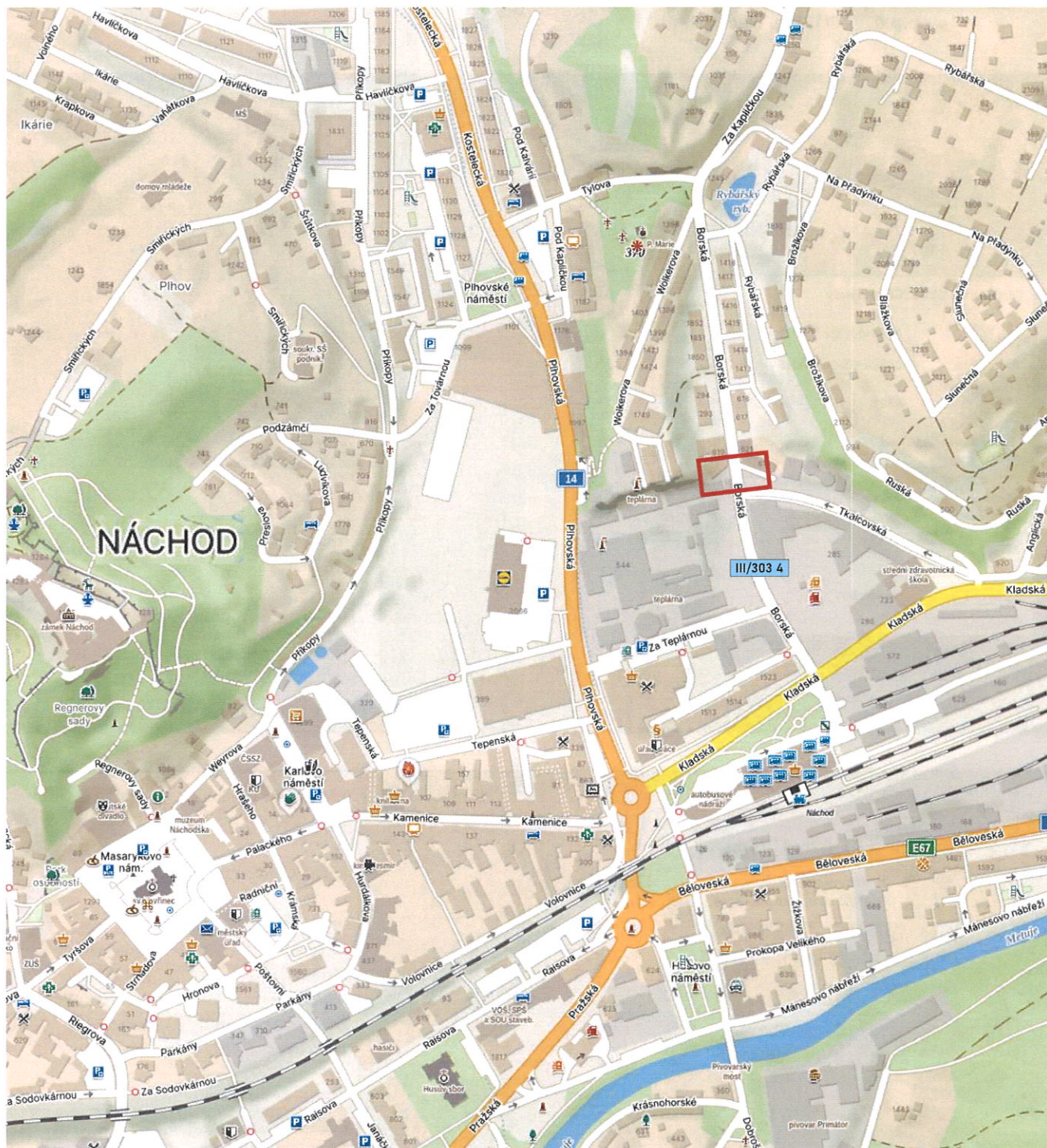
AKCE:	Ul. Borská, Náchod - protažení trubky plynovodu přemostěním teplovodu		DOPRAVNÍ ZNAČENÍ NÁCHOD
INVESTOR:		DATUM:	10/2024
OBSAH:	NÁVRH DIO STAVBY	STUPĚŇ:	
ZHOTOVITEL:	Alprim CZ, s.r.o.		


Informace o pozemku	
Parcelní číslo:	728/16
Obec:	Náchod [573868]
Katastrální území:	Náchod [701262]
Číslo LV:	10001
Výměra [m <sup>2</sup> ]:	590
Typ parcely:	Parcela katastru nemovitostí
Mapový list:	DKM
Určení výměry:	Ze souřadnic v S-JTSK
Způsob využití:	ostatní komunikace
Druh pozemku:	ostatní plocha
Vlastníci, jiní oprávnění	
Vlastnické právo	
MĚSTO NÁCHOD	

Informace o pozemku	
Parcelní číslo:	728/5
Obec:	Náchod [573868]
Katastrální území:	Náchod [701262]
Číslo LV:	10001
Výměra [m <sup>2</sup> ]:	514
Typ parcely:	Parcela katastru nemovitostí
Mapový list:	DKM
Určení výměry:	Graficky nebo v digitalizované mapě
Způsob využití:	ostatní komunikace
Druh pozemku:	ostatní plocha
Vlastníci, jiní oprávnění	
Vlastnické právo	
MĚSTO NÁCHOD	



# Situace s vyznačením místa stavebních prací



AKCE:	<b>UI. Borská, Náchod - protažení trubky plynovodu přemostěním teplovodu</b>	 <b>DOPRAVNÍ ZNAČENÍ NÁCHOD</b>	
INVESTOR:			DATUM: <b>10/2024</b>
OBSAH:	<b>NÁVRH DIO STAVBY</b>	STUPEŇ:	
ZHOTOVITEL:	<b>Alprim CZ, s.r.o.</b>		