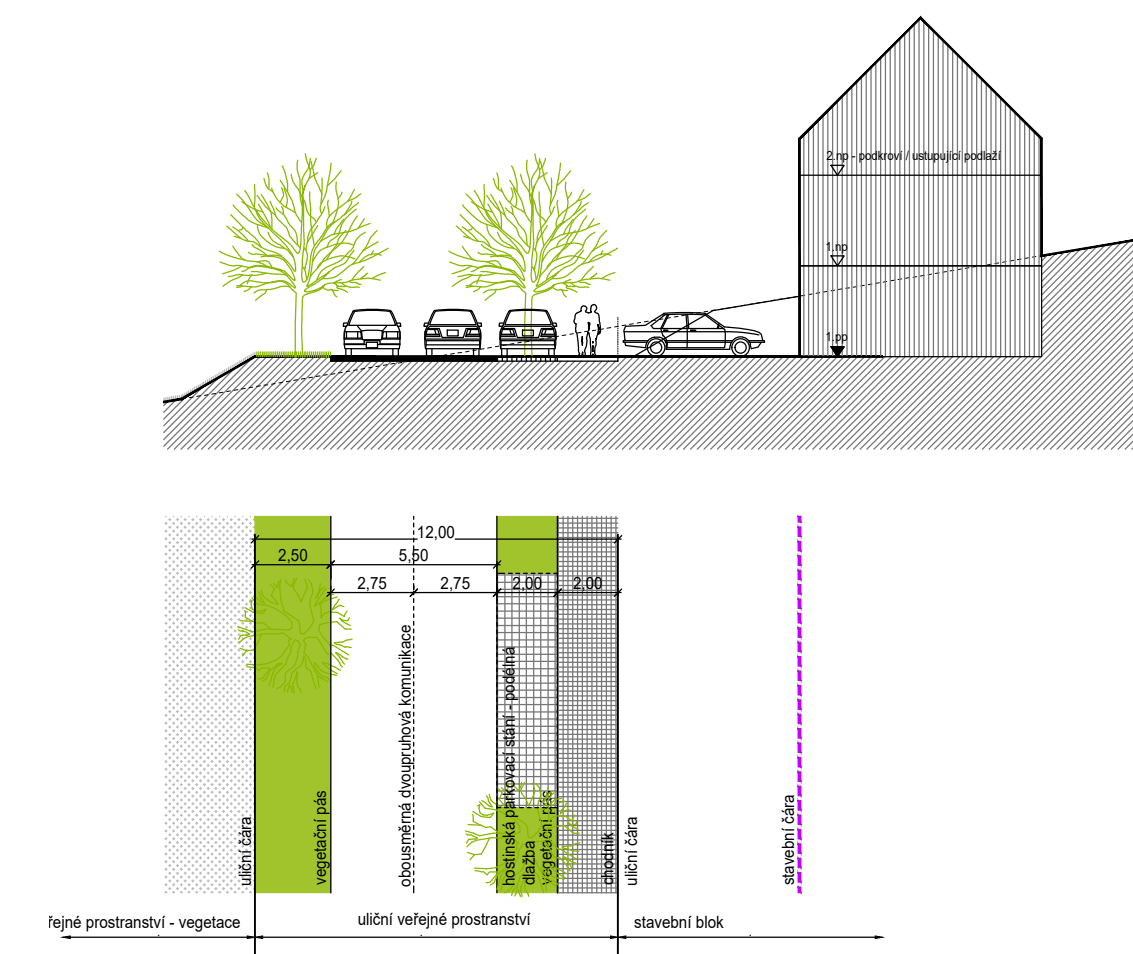
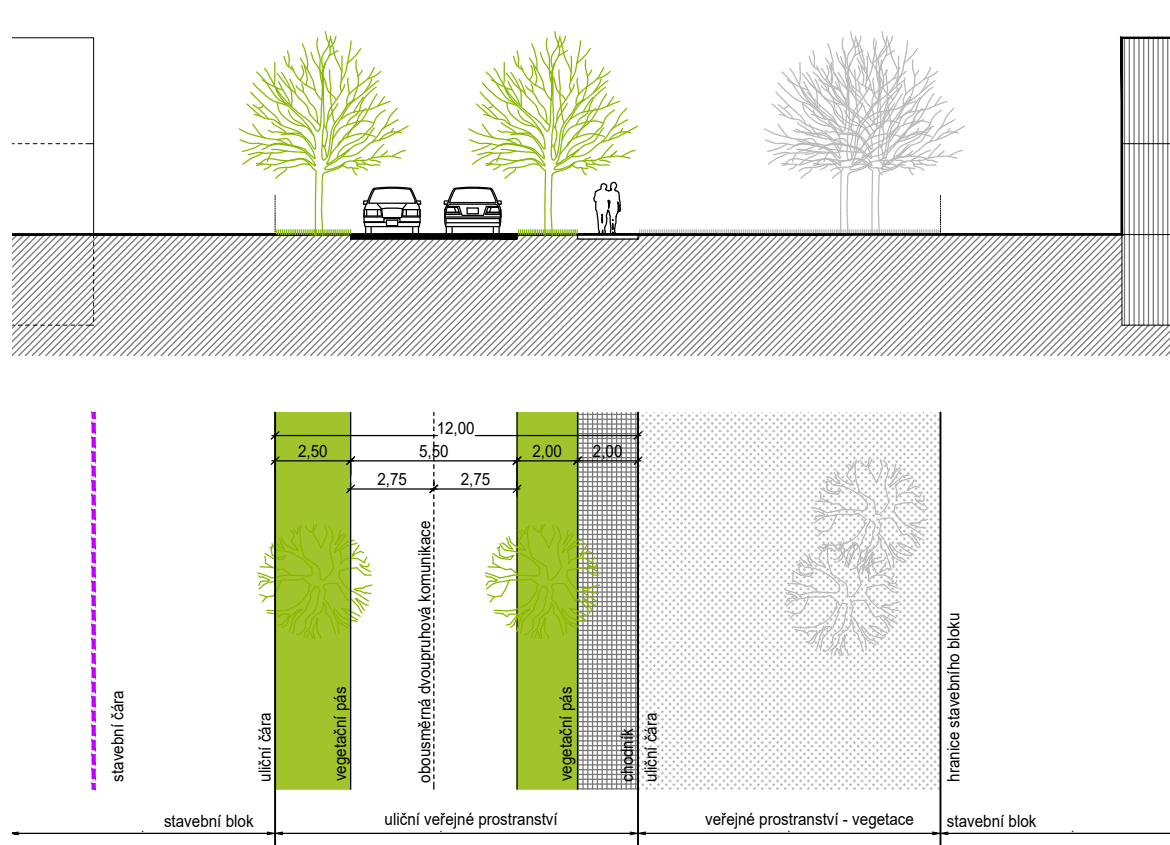


Vzorový řez uličním prostranstvím větve "A" - MO2 12/5,5/30
m 1: 250



Vzorový řez uličním prostranstvím větve "B" - MO2 12/5,5/30
m 1: 250



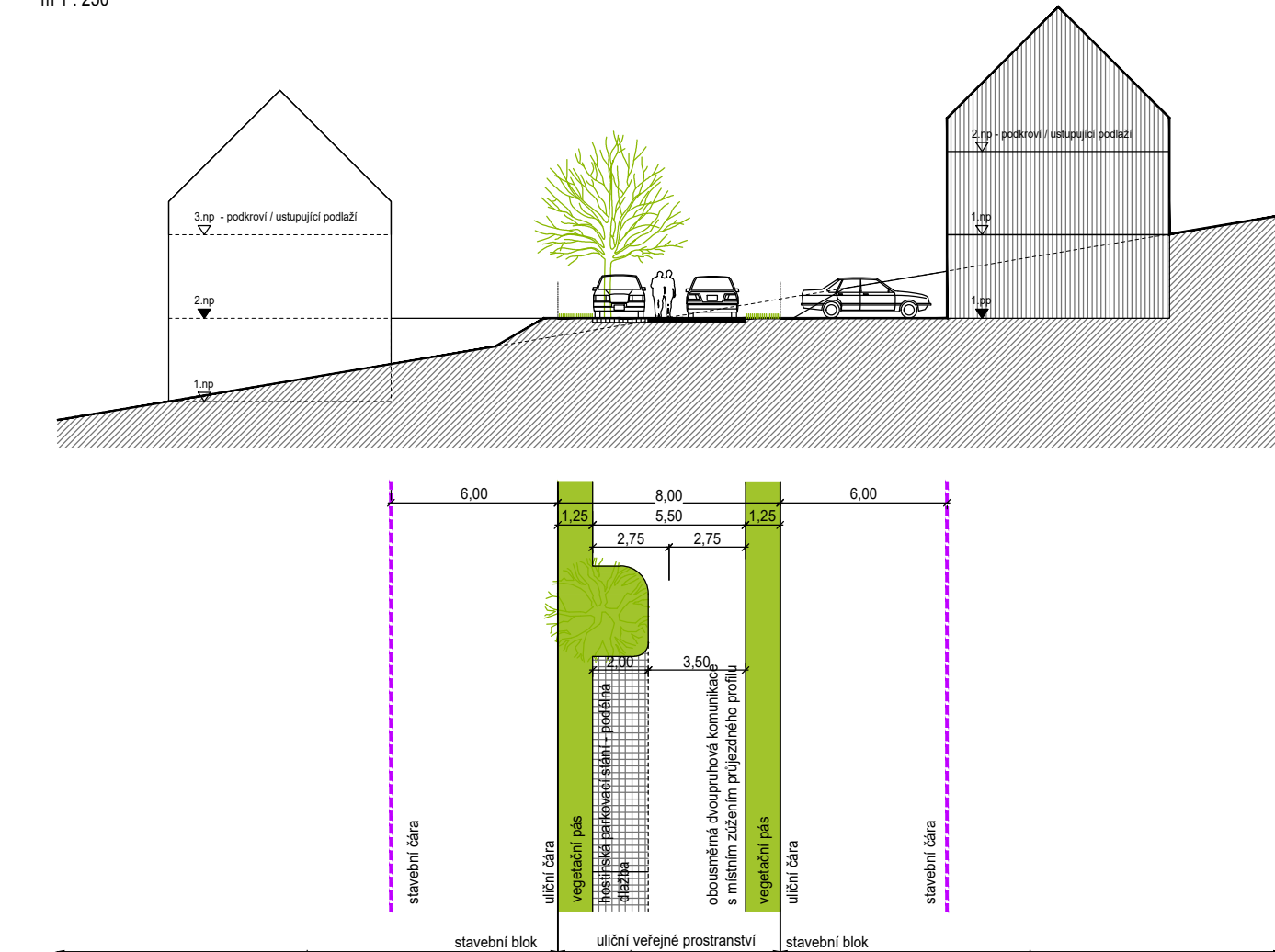
Vzorový řez uličním prostranstvím větve "C" - MO2 10/4,5/30
m 1: 250



Vzorový řez uličním prostranstvím větve "D", "E", "F", "H", "I" - MO2k 10/4,5/30
m 1: 250

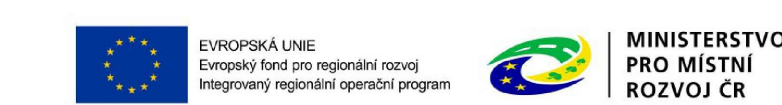
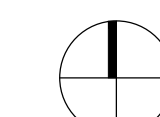


Vzorový řez uličním prostranstvím větve "G", "J" - MO1p 8/5,5/30
m 1: 250



Legenda:

- katastrální mapa
- geodetické zaměření
- vstřevnice
- hranice řešeného území
- obrys stávající zástavby
- koridor ZDK3
- osa uličního prostranství stávající obslužné komunikace
- osa uličního prostranství stávající účelové komunikace
- osa uličního prostranství úseku rušené komunikace
- osa uličního prostranství navržené komunikace v koridoru ZDK4
- osa navrženého uličního prostranství obslužné komunikace
- osa navrženého uličního prostranství účelové komunikace
- hlavní body dopravního napojení lokality
- vedlejší body dopravního napojení
- návrh členění území - hranice stavebních bloků
- návrh členění území - parcelace
- orientaci umístění staveb pro ověření struktury zástavby
- plochy stavebních pozemků
- základní členění ploch uličních prostranství
- dopravní napojení stavebních pozemků (vjezdy)



ÚZEMNÍ STUDIE
VEŘEJNÉHO PROSTRANSTVÍ "NAD NEMOOCNÍČÍ"
lokality Z2/1, Z9/sm a P13/n + koridor ZDK4 Územního plánu Náchod

TEMA:	ÚZEMNÍ STUDIE
OBJEDVATEL:	Město Náchod Masarykovo náměstí 40, 547 01 Náchod
KONZULTANT:	Městský úřad Náchod Obor výstavby a územního plánování Masarykovo náměstí 40, 547 01 Náchod
ZÁKAZNÍK:	ZÁLUDA, projektová kancelář Zábrava 402/2, Praha 1, 110 00 tel. +420 737 149 299, e-mail: eduard.zaluska@gmail.com
SPOLUPRÁCE:	a23 architekti
NÁZEV PŘEDLOHY:	SITUACE DOPRAVNÍ INFRASTRUKTURY

STAV:	OBDOBÍ ZAMÁVŘENÍ:	POSLY FORMÁTU:	MĚŘÍTKO:
12/2018		9xA4	1:1 000
ČÍSLO PŘEDLOHY:			ČÍSLO KAPY:
04			