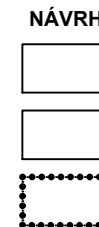


ÚZEMNÍ PLÁN - změna č.2

BUKOVICE

Návrh ke společnému jednání

I.2.c VÝKRES VEŘEJNĚ PROSPĚŠNÝCH STAVEB A OPATŘENÍ



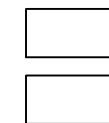
HRANICE ŘEŠENÉHO ÚZEMÍ, HRANICE OBCE

ZASTAVĚNÉ ÚZEMÍ aktualizované ke dni 31.3.2024

ZASTAVITELNÉ PLOCHY vymezené ÚP Bukovice a Změnou č.2

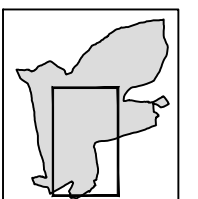
VEŘEJNĚ PROSPĚŠNÉ STAVBY A VEŘEJNĚ PROSPĚŠNÁ OPATŘENÍ - rušené Změnou č.2

VEŘEJNĚ PROSPĚŠNÉ STAVBY



VEŘEJNĚ PROSPĚŠNÉ STAVBY, PRO KTERÉ LZE UPLATNIT PŘEDKUPNÍ PRÁVO
PO01 Rozšíření sportovní plochy u sokolovny ... REALIZOVÁNO

VEŘEJNĚ PROSPĚŠNÉ STAVBY TECHNICKÉ INFRASTRUKTURY
WD01 Rekonstrukce silnice II/303 v obci, včetně doprovodných staveb ... REALIZOVÁNO
WT04 Kanalizační stoka 4 ... REALIZOVÁNO
WT05 Kanalizační sběrač pro výstavbu nad obecním domem ... ZRUŠENO



ÚZEMNÍ PLÁN BUKOVICE - Změna č.2

Ing.arch. Pavel Metelka

Čajkovského 958, 500 09 Hradec Králové 9
IČO: 04415248, DIČ: CZ6810130008
+420 723 663 083, pavel.metelka@upcmail.cz

ODPOVĚDNÝ PROJEKTANT: Ing. arch. Pavel Metelka	AUTORIZACE: ČKA 04 178 (A.1)	OBJEDNATEL: Obec Bukovice Bukovice 78, 549 54 Bukovice
VYPRACOVAL: Ing. arch. Pavel Metelka	AUTORIZACE:	PORÍZOVATEL: Městský úřad Náchod, odbor výstavby a územního plánování Masarykovo náměstí 40, 547 01 Náchod

STUPEŇ ÚZEMNÍ PLÁNOVACÍ DOKUMENTACE: ÚZEMNÍ PLÁN	ZAKÁZKOVÉ ČÍSLO: 015
NÁZEV ČÁSTI: GRAFICKÁ ČÁST	DATUM VYHOTOVENÍ: 06.2024
NÁZEV VÝKRESU: VÝKRES VEŘEJNĚ PROSPĚŠNÝCH STAVEB A OPATŘENÍ	MĚŘÍTKO: 1: 5000
	FORMÁT: 2x A4
	ČÍSLO VÝKRESU: I.2.c