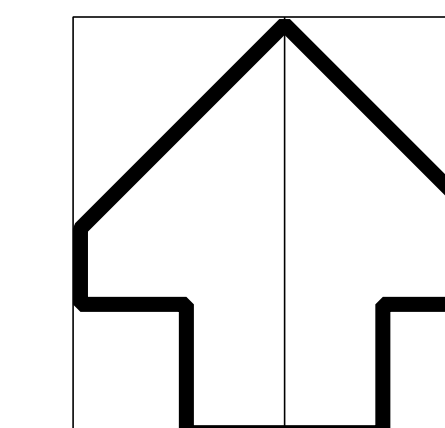


ÚZEMNÍ PLÁN

ŽDÁRKY

1 : 5 000



ÚVĚDOMĚNÍ O SOULADU S JEDNOTNÝM STANDARDEM 06/2024

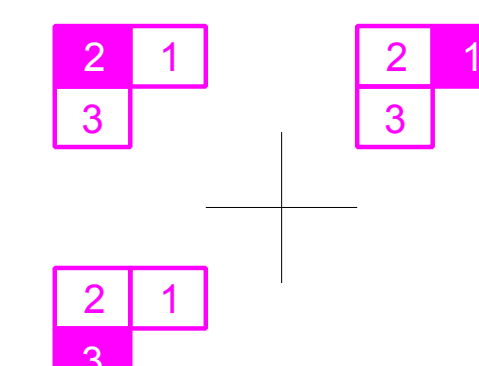
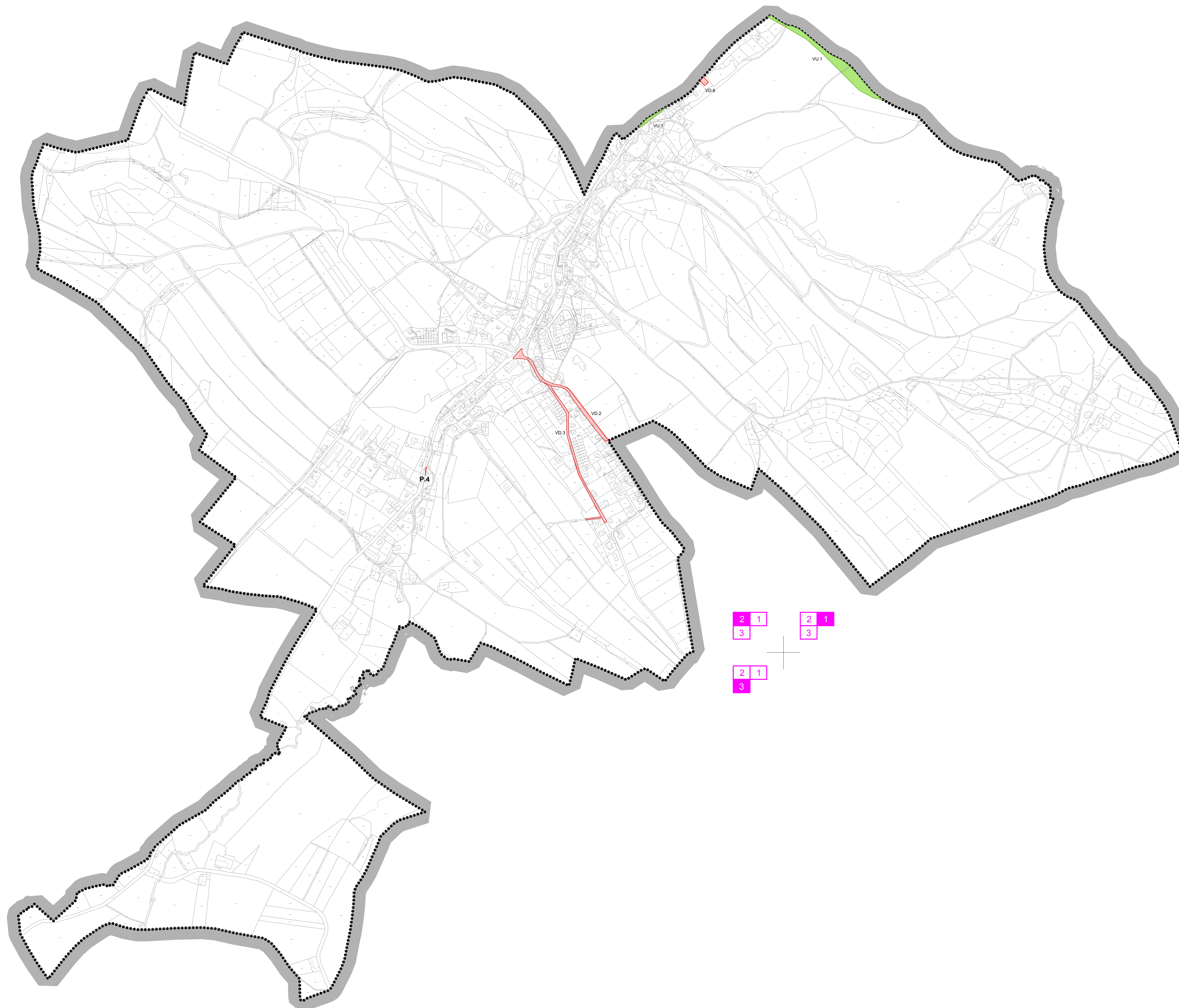
3.c VÝKRES VEŘEJNĚ PROSPĚŠNÝCH STAVEB

ZPRACOVATEL ÚZEMNÍHO PLÁNU OBCE :
Ing. arch. Karel Novotný, Brožíkova 1684, Hradec Králové 12

ZPRACOVATELÉ ÚVĚDOMĚNÍ O SOULADU S JEDNOTNÝM STANDARDEM

Ing. arch. Roman Žatecký, Dělnická II / 212, 542 01 Žacléř
IČ: 14532255
tel.: 604931536, e-mail: roman.zatecky@email.cz

a
Ing. arch. Pavel Tomek Trutnov 541 01, Havlíčkova 13
IČ: 11602961
tel.: 605501307, e-mail: tomek1@volny.cz



LEGENDA

- HRANICE ŘEŠENÉHO ÚZEMÍ
- HRANICE KATASTRU

PLOCHY A KORIDORY S MOŽNOSTÍ VYVLASTNĚNÍ

VEŘEJNĚ PROSPĚŠNÉ STAVBY DOPRAVNÍ INFRASTRUKTURY S MOŽNOSTÍ VYVLASTNĚNÍ

- VD.2 KORIDOR PŘESTAVBY MÍSTNÍ KOMUNIKACE
- VD.3 KORIDOR PŘESTAVBY MÍSTNÍ KOMUNIKACE
- VD.4 ROZŠÍŘENÍ SILNICE
- VD.6 PARKOVIŠTĚ, OBRATÍŠTĚ

VEŘEJNĚ PROSPĚŠNÁ OPATŘENÍ PRO ZALOŽENÍ PRVKŮ ÚZEMNÍHO SYSTÉMU EKOLOGICKÉ STABILITY S MOŽNOSTÍ VYVLASTNĚNÍ

- VU.1 BIODORODOR REGIONÁLNÍHO VÝZNAMU RK 769/2