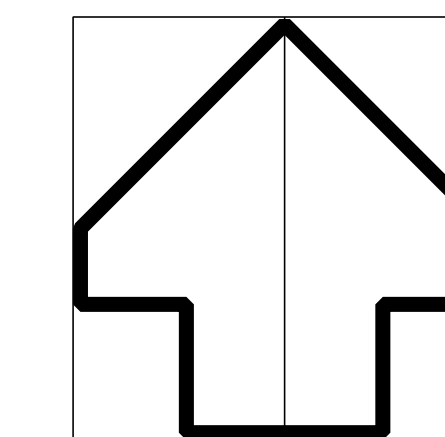


ÚZEMNÍ PLÁN

ŽDÁRKY

1 : 5 000



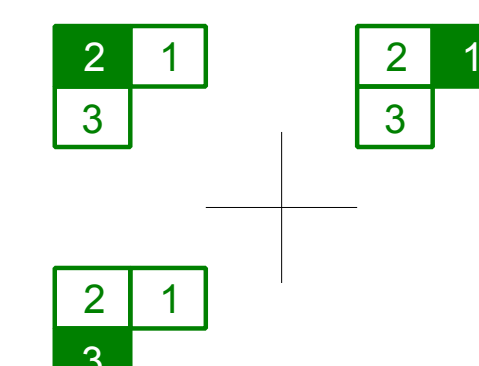
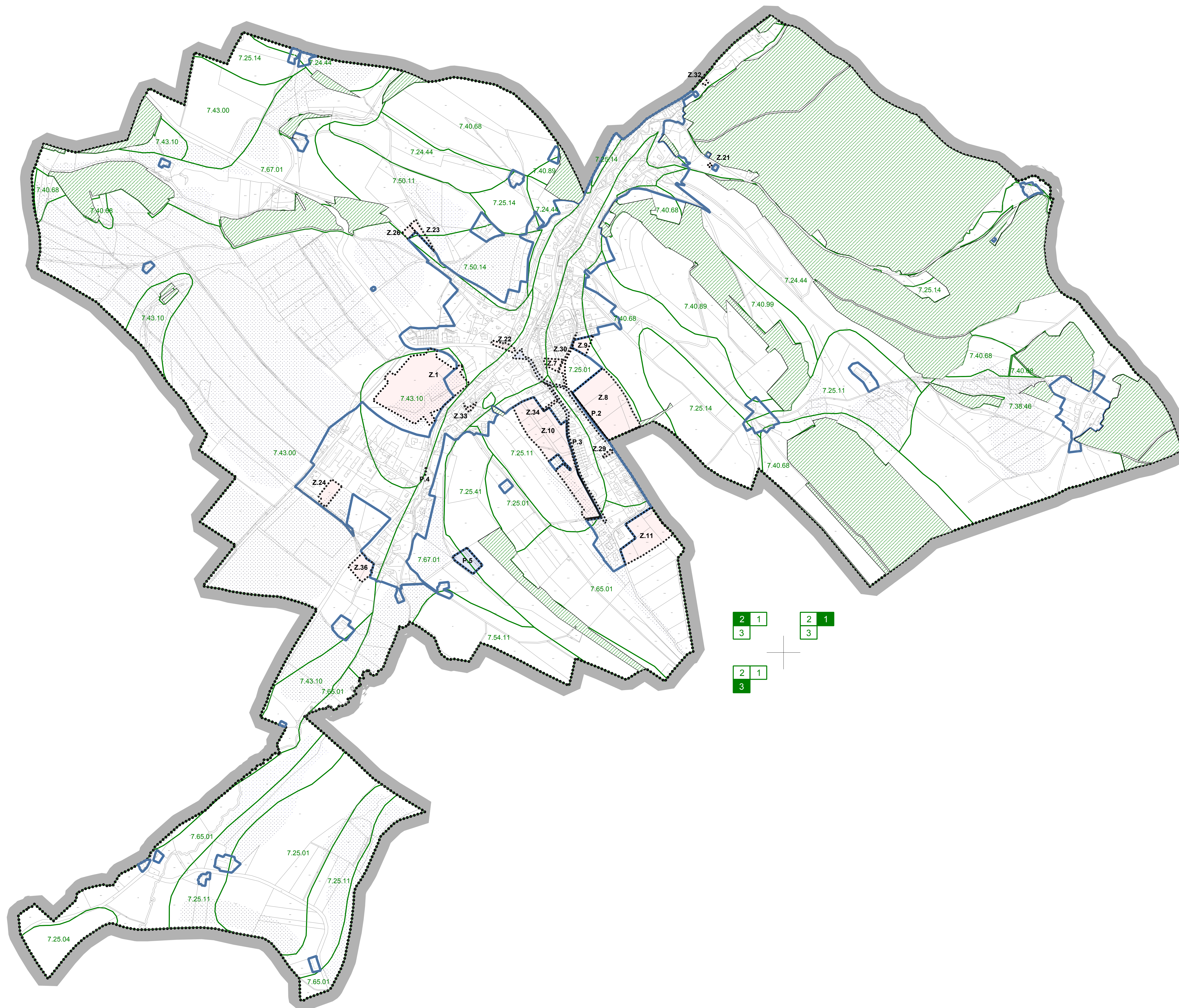
ÚVODNÍ DO SOULADU S JEDNOTNÝM STANDARDEM 06/2024
4.c PŘEDPOKLÁDANÉ ZÁBORY PŮDNÍHO FONDU

ZPRACOVATEL ÚZEMNÍHO PLÁNU OBCE :
Ing. arch. Karel Novotný, Brožíkova 1684, Hradec Králové 12

ZPRACOVATELÉ ÚVEDENÍ DO SOULADU S JEDNOTNÝM STANDARDEM

Ing. arch. Roman Žatecký, Dělnická II / Z12, 542 01 Žacléř
IČ: 14532255
tel.: 604931536, e-mail: roman.zatecky@email.cz

a
Ing. arch. Pavel Tomek Trutnov 541 01, Havlíčkova 13
IČ: 11602961
tel.: 605501307, e-mail: tomek1@volny.cz



LEGENDA

- HRANICE ŘEŠENÉHO ÚZEMÍ
- HRANICE KATASTRU
- ZASTAVĚNÉ ÚZEMÍ
- ZASTAVITELNÉ PLOCHY
- PLOCHY PŘESTAVBY
- HRANICE BPEJ
- KÓD BPEJ
- PLOCHY PUPFL
- PLOCHY SE ZMĚNĚNÝM VODNÍM REŽIMEM