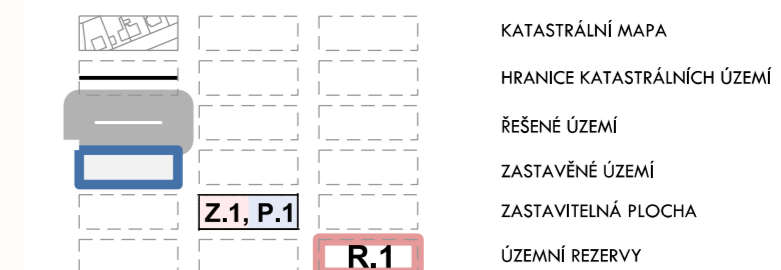
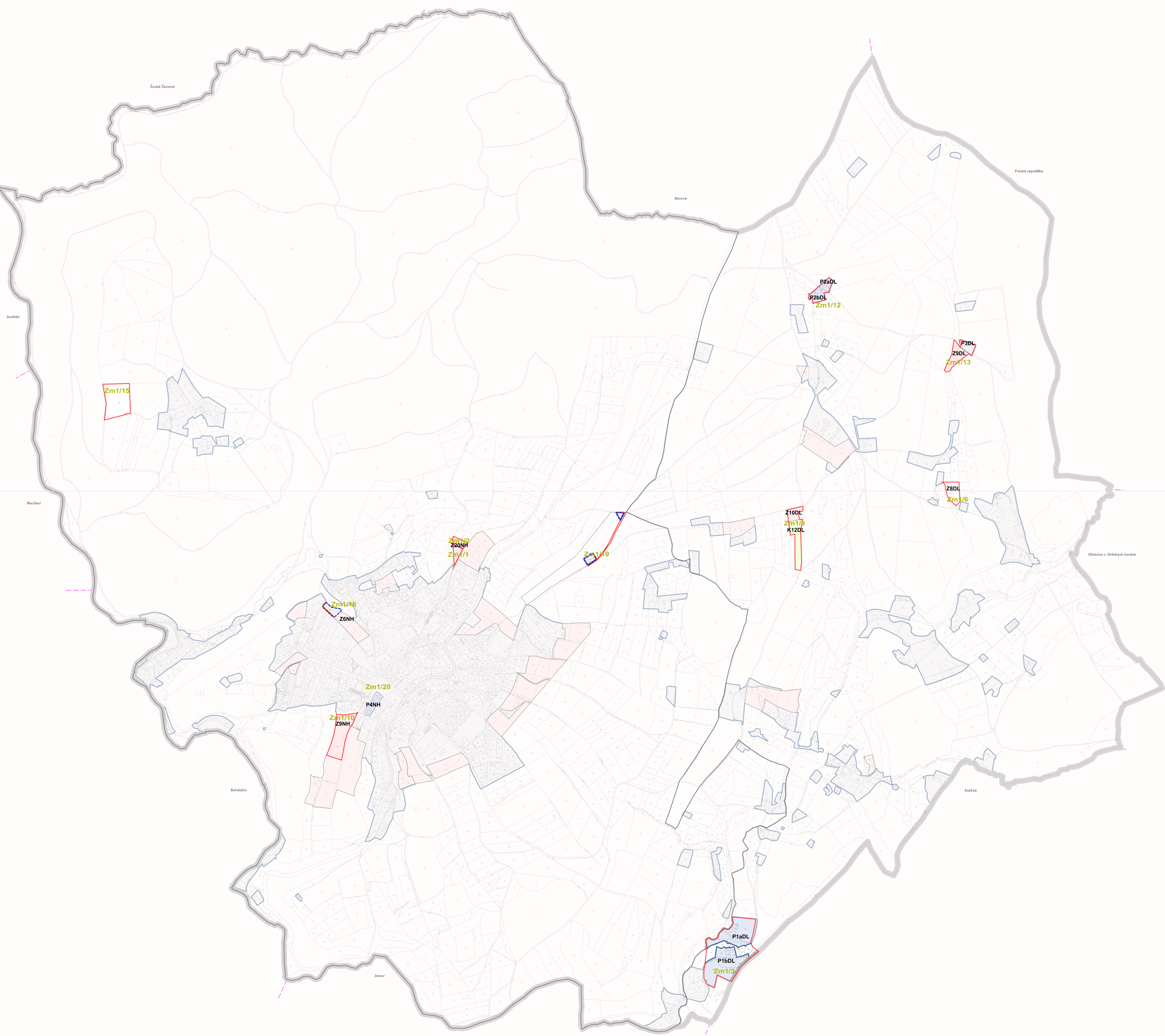
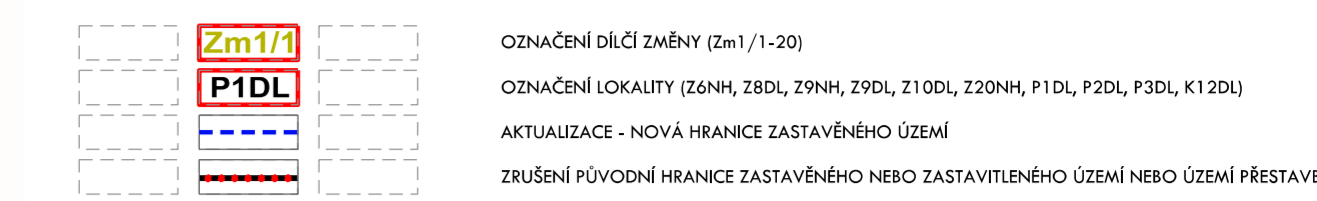


LEGENDA

mohytné pozemky s hranicemi



POZNÁMKY:
MŠP 020-001611 - územní plán obce s rozšířením území - územní plán území



občianske
Městys Nový Hrádek
Náměstí 28, 549 22 Nový Hrádek
Atelier architektury a urbanismu, s.r.o.
Lipily 1283, 549 41 Červený Kostelec
Ing. arch. Marek Wajsar
Ing. Jan Víček



Územní plán Nový Hrádek, změna č. 1
základní členění
N1
1:5000
VII. 2023