ÚZEMNÍ PLÁN POLICE NAD METUJÍ
ÚPLNÉ ZNĚNÍ PO ZMĚNĚ Č.4
I.2-b1 HLAVNÍ VÝKRES

A

PLOCHY S ROZDÍLNÝM ZPŮSOBEM VYUŽITÍ (RZV)

RZV	KÓD	RÁMEC	
			PLOCHY BYDLENÍ V BYTOVÝCH DOMECH (BH)
			PLOCHY BYDLENÍ V RODINNÝCH DOMECH - MĚSTSKÉ A PŘÍMĚSTSKÉ (BI)
			PLOCHY BYDLENÍ V RODINNÝCH DOMECH - VENKOVSKÉ (BV)
			PLOCHY REKREACE - PRO RODINNOU REKREACI (RI)
			PLOCHY REKREACE - PRO VÍKENDOVOU REKREACI (RN)
			PLOCHY REKREACE - ZAHRADNÁŘSKÉ OSADY (RZ)
			PLOCHY REKREACE - SPECIFICKÉ (RX)
			PLOCHY OBČANSKÉHO VYBAVENÍ - OBECNÉ (OV)
			PLOCHY OBČANSKÉHO VYBAVENÍ - KOMERČNÍ ZAŘÍZENÍ PLOŠNÉ ROZSÁHLÁ (OK)
			PLOCHY OBČANSKÉHO VYBAVENÍ - TĚLOVÝCHOVNÁ A SPORTOVNÁ ZAŘÍZENÍ (OS)
			PLOCHY OBČANSKÉHO VYBAVENÍ - SPECIFICKÉ (OX)
			PLOCHY SMÍŠENÉ OBYTNÉ - CENTRÁLNÍ (SC)
			PLOCHY SMÍŠENÉ OBYTNÉ - MĚSTSKÉ (SM)
			PLOCHY SMÍŠENÉ OBYTNÉ - VENKOVSKÉ (SV)
			PLOCHY VEŘEJNÝCH PROSTRANSTVÍ (PV)
			PLOCHY VEŘEJNÝCH PROSTRANSTVÍ - VEŘEJNÁ ZELEŇ (ZV)
			PLOCHY DOPRAVNÍ INFRASTRUKTURY - SILNIČNÍ (DS)
			PLOCHY DOPRAVNÍ INFRASTRUKTURY - DRÁŽNÍ (DZ)
			PLOCHY TECHNICKÉ INFRASTRUKTURY - INŽENÝRSKÉ SÍTĚ (TI)
			PLOCHY VÝROBY A SKLADOVÁNÍ - NERUŠIVÉ VÝROBA (VL)
			PLOCHY VÝROBY A SKLADOVÁNÍ - DROBNÁ A ŘEMESLNÁ VÝROBA (VD)
			PLOCHY VÝROBY A SKLADOVÁNÍ - ZEMĚDĚLSKÁ VÝROBA (VZ)
			PLOCHY ZELENĚ SOUKROMÉ A VYHRAZENÉ (ZS)
			PLOCHY ZELENĚ OCHRANNÉ A IZOLAČNÍ (ZO)
			PLOCHY ZELENĚ PŘÍRODNÍHO CHARAKTERU (ZP)
			PLOCHY VODNÍ A VODOHOSPODÁŘSKÉ (W)
			PLOCHY ZEMĚDĚLSKÉ (NZ)
			PLOCHY LESNÍ (NL)
			PLOCHY PŘÍRODNÍ (NP)
			PLOCHY SMÍŠENÉ NEZASTAVĚNÉHO ÚZEMÍ S FUNKCÍ PŘÍRODNÍ A ZEMĚDĚLSKOU (NSp)

LEGENDA

RZV	KÓD	RÁMEC	
			HRANICE ŘEŠENÉHO ÚZEMÍ - Městys Police nad Metují
			HRANICE KATASTRÁLNÍCH ÚZEMÍ
			ZASTAVĚNÉ ÚZEMÍ dle data ke dni 1.1.2021
	B01		ZASTAVITELNÉ A PŘESTAVBOVÉ PLOCHY
	R01		PLOCHY ZMĚN V KRAJINĚ
		R01	PLOCHY A KORIDORY ÚZEMNÍCH REZERV - dle legendy platných RZV

ÚZEMNÍ SYSTÉM EKOLOGICKÉ STABILITY

		NADREGIONÁLNÍ BIOKORIDOR - podél hranice mimo řešené území
		REGIONÁLNÍ BIOKORIDOR
		REGIONÁLNÍ BIOCENTRUM
		LOKÁLNÍ BIOKORIDOR
		LOKÁLNÍ BIOCENTRUM
		INTERAKČNÍ PRVEK

ÚZEMNÍ PLÁN POLICE NAD METUJÍ ÚPLNÉ ZNĚNÍ PO ZMĚNĚ Č.4	
PT ATELIER s.r.o. Pardubická 1000, 530 02 Pardubice pod Cedrem IČO: 26884141 DIČ: CZ26884141 +420 603 219 407 • transtar@atelier.cz	
Vedoucí projektu: Ing. arch. Pavel Kvarda, autorizovaný architekt ČKAI 02 300 Zodpovědný projektant: Ing. arch. Pavel Kvarda, autorizovaný architekt ČKAI 02 300	Objednatel: Městys Police nad Metují Masarykovo nám. 3a, 99 1 949 04 Police nad Metují Místo stavby: Městys Police nad Metují, vlastní katastrální území Police nad Metují, Bezděkov nad Metují, Velké Petrovice, Žďár nad Metují, Machov Masarykovo náměstí 40 / 324 37 Nachod
ÚPLNÉ ZNĚNÍ PO ZMĚNĚ Č.4	Datum zakázky: 12 2021
GRAFICKÁ ČÁST	Měřítko: 1:5000
HLAVNÍ VÝKRES	Číslo výkresu: I.2 - b1

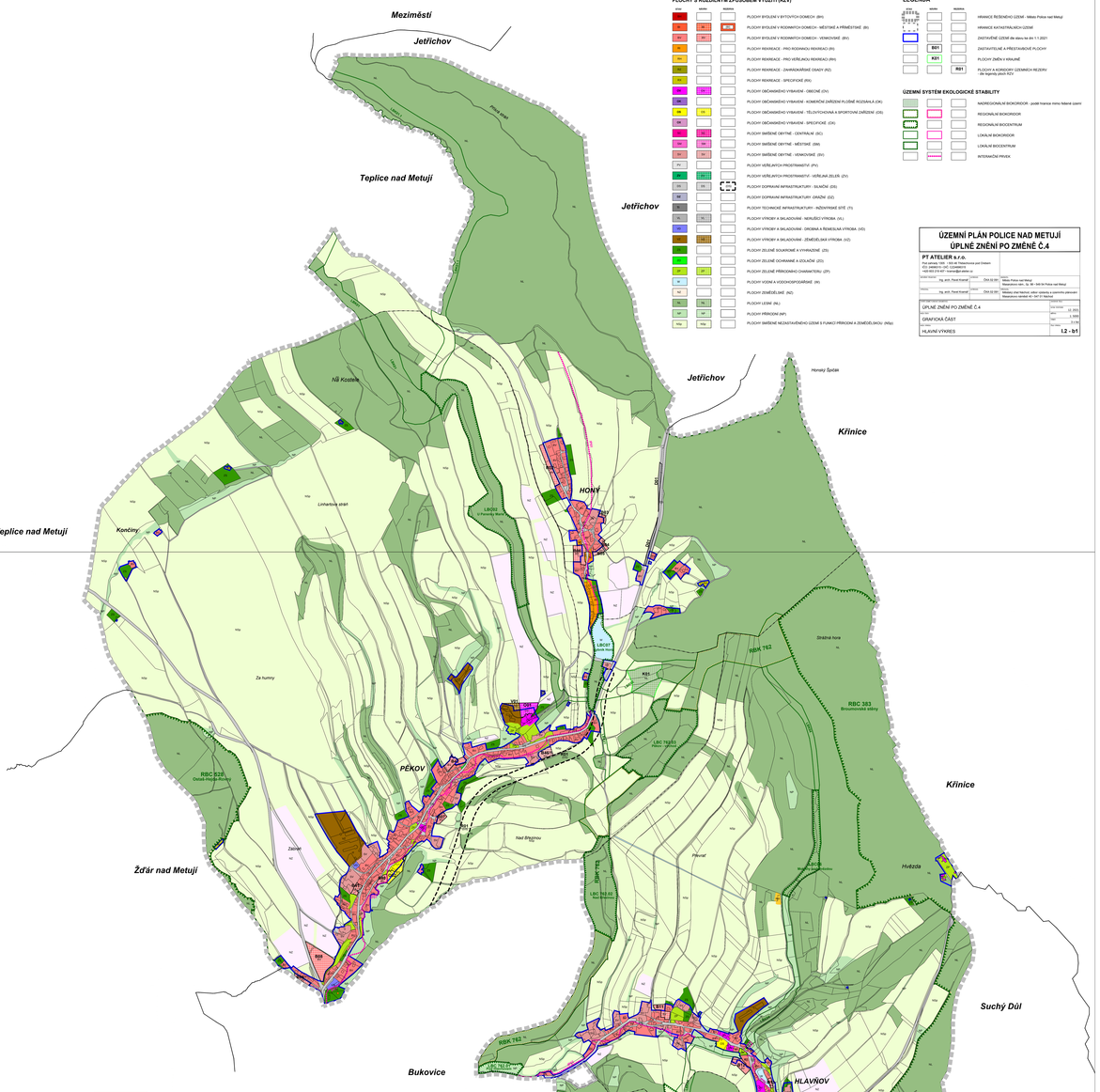

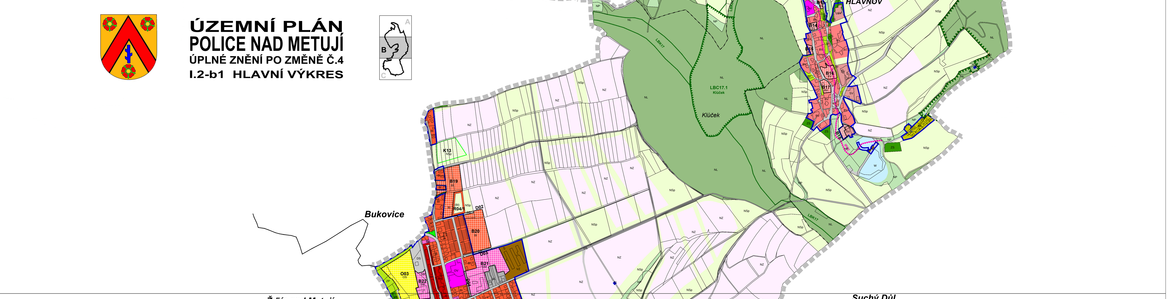

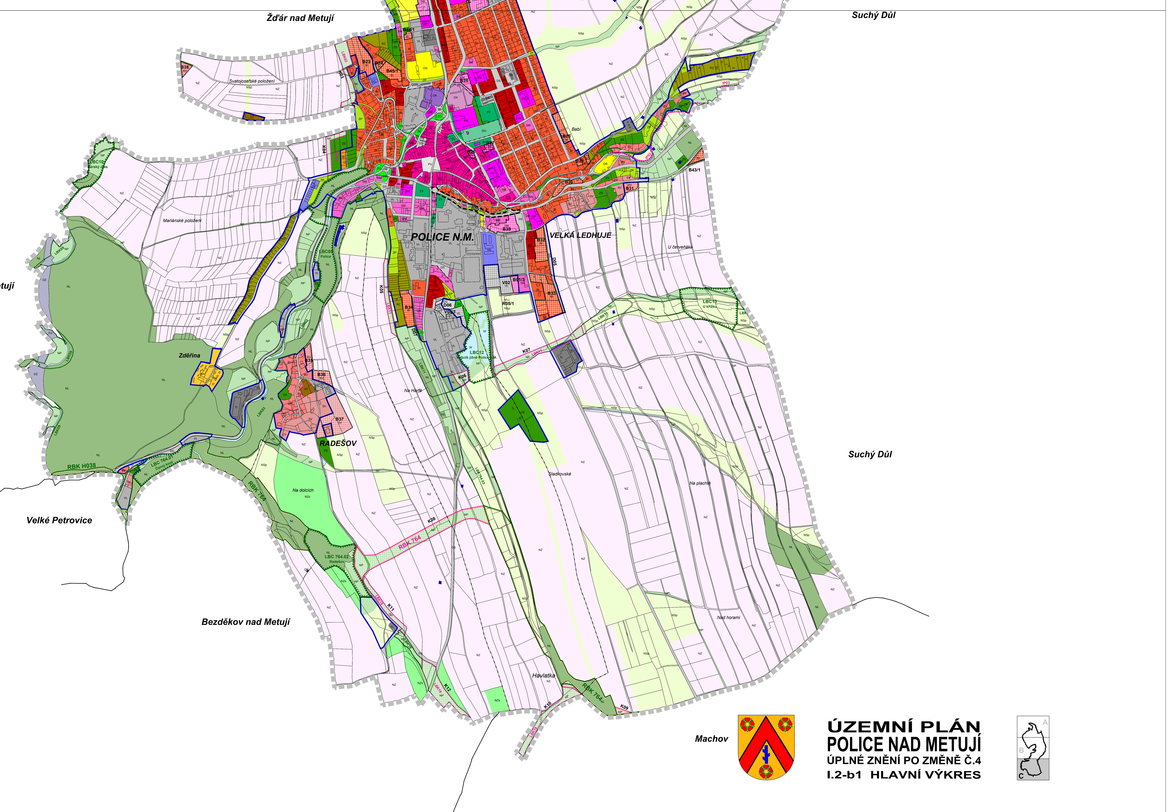

ÚZEMNÍ PLÁN
POLICE NAD METUJÍ
ÚPLNÉ ZNĚNÍ PO ZMĚNĚ Č.4
I.2-b1 HLAVNÍ VÝKRES