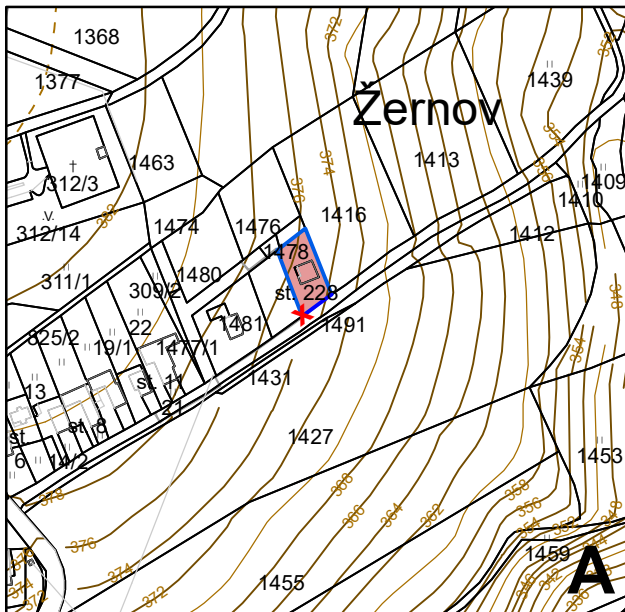
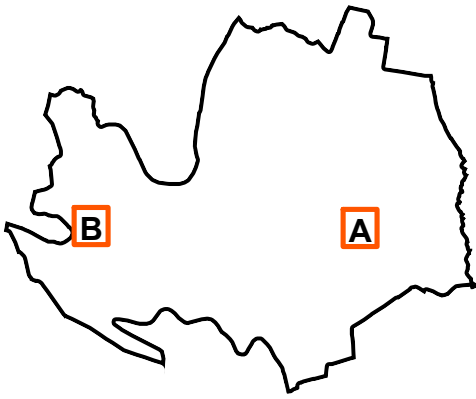


ÚZEMNÍ PLÁN ŽERNOV ZMĚNA Č. 3

I.2.b.1. HLAVNÍ VÝKRES - VÝŘEZY



HRANICE



hranice řešeného území



hranice katastrálního území



úprava zastavěného území k 7.7.2021



zastavitelné plochy

PLOCHY S ROZDÍLNÝM ZPŮSOBEM VYUŽITÍ

PLOCHY
STABILIZOVANÉ

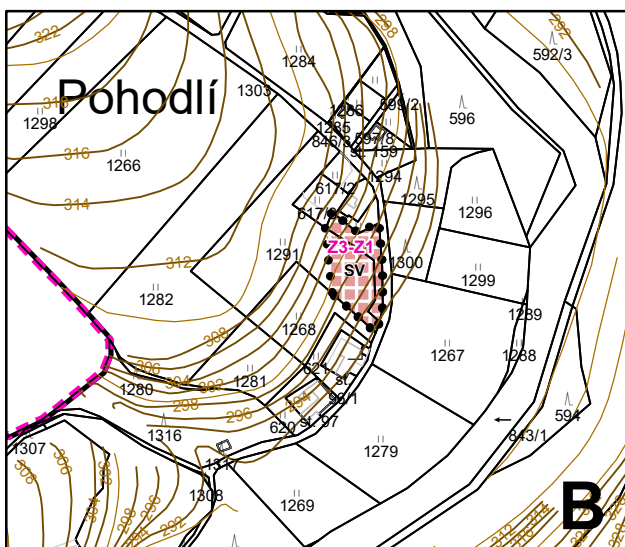


PLOCHY
ZMĚN



PLOCHY SMÍŠENÉ OBYTNÉ

venkovské



S



MĚŘÍTKO 1 : 5 000

0 50 100 150 m



Poznámka: **X** - zrušení návrhu platné ÚPD

Z3-Z.. - označení zastavitelné plochy Změny č. 3